

CIRCUITS DE
RANDONNÉES
DANS LE CANTON DE REDANGE

PHOTO: GUY KRIER



KANTON
RÉIDEN
TOURISME





Autopédestres

Les Autopédestres sont des circuits de randonnée en boucle, balisés, développés et régulièrement contrôlés par la Direction générale du tourisme du Ministère de l'Économie.

Plus d'informations ainsi que l'inventaire complet des Autopédestres au Luxembourg sont disponibles sur :

- <https://auto-pedestres.lu>
- <https://www.visitluxembourg.com/fr/explorer-le-luxembourg/nature-outdoor/randonnees>



Guttland.Trails

Les Guttland.Trails sont des sentiers de randonnée de qualité situés dans la région du Guttland. Conçus par l'ORT Guttland et contrôlés régulièrement, ils offrent une expérience immersive à travers nature, culture et histoire.

Plus d'infos :

- <https://www.visitguttland.lu/fr/guttland-highlights/guttlandtrails>



Safaris am Wëlle Westen

Les Safaris am Wëlle Westen sont des circuits de courte distance adaptés aux enfants, situés dans le canton de Redange.

Sur chacun des 20 parcours, quatre indices permettent de deviner un animal.

Le livret explicatif (en luxembourgeois) est disponible à notre office de tourisme à Useldange ou en ligne :

- www.kanton-reiden.lu/safari



Zäitrees-Trëppeltouren

Les Zäitrees-Trëppeltours sont des balades thématiques jalonnées de panneaux illustrés avec des photos anciennes, qui vous font voyager dans le passé de nos villages. Plus d'infos :

- www.zaitrees.lu

Contact :

Kanton Réiden Tourisme

1, am Millenhaff

L-8706 Useldange

Tél. : 28 33 45

tourisme@kanton-reiden.lu



KANTON
RÉIDEN

TOURISME



Chers amis de la randonnée,

Vous avez repéré une erreur dans cette publication ?

Merci de nous la signaler à l'adresse suivante : report@kanton-reiden.lu.

Vous contribuerez ainsi à maintenir cet inventaire à jour.

CIRCUITS DE
RANDONNÉES
DANS LE CANTON DE REDANGE

COMMUNE DE
BECKERICH

PHOTO: D'MILLEN ASBL



**KANTON
REIDEN**
TOURISME


















GEMENG
BIEKERECH



VISITWËLLEWESTEN



Nom de la randonnée	km	Départ	Balisé	Plus d'info (cliquez sur le logo)	Carte (cliquez sur le logo)
Autopédestre Beckerich	8,6	Eglise Beckerich			
Autopédestre Oberpallen	10,1	13, Kiirchewee Oberpallen			
Sentier local BK1	11,4	Moulin de Beckerich	BK1		
Sentier local BK2	13,0	Moulin de Beckerich	BK2		
Sentier local BK3	8,8	Eglise Elvange	BK3		
Sentier local BK4	8,9	Rond-point Oberpallen / Parking Pall Center	BK4		
Familljewee	3,1	Hall sportif Beckerich			
Beckerich Fitness/Trail 6,4km	6,6	Hall sportif Beckerich			
Beckerich Fitness/Trail 12km	11,7	Hall sportif Beckerich			
Beckerich Fitness/Trail 16km	16,1	Hall sportif Beckerich			
Beckerich Fitness/Trail 21km	21,2	Hall sportif Beckerich			
Safari Beckerich 	5,1	Moulin de Beckerich			
Safari Schweech 	5,1	Kapellebierg Schweich			
Zäitrees-Trëppeltour Näerden 	7,4	Ancienne Gare Noerdange			

CIRCUITS DE
RANDONNÉES
DANS LE CANTON DE REDANGE





















COMMUNE DE
ELL

PHOTO: SANDRA MEYER



**KANTON
RÉIDEN**
TOURISME




Nom de la randonnée	km	Départ	Balisé	Plus d'info (cliquez sur le logo)	Carte (cliquez sur le logo)
Guttland.Trail Riedergrënn	8,9	Parking Bëschkierfecht Roodt			
Sentier local E11	2,4	Parking Bëschkierfecht Roodt	EL 1		
Sentier local E12	10,6	Parking Centre Camille Ney Ell	EL 2		
Sentier local E13	12,8	Parking Croix-Rouge Colpach	EL 3		
Sentier local E14	8,0	Parking Bëschkierfecht Roodt	EL 4		
Parcours Santé	2,6	Parking Croix-Rouge Colpach			
Safari Rued 	2,4	Parking Bëschkierfecht Roodt	EL 1		
Safari Koulbich 	2,6	Parking Croix-Rouge Colpach			
Zäitrees-Trëppeltour Ell 	4,7	Parking Centre Camille Ney Ell			

CIRCUITS DE

RANDONNÉES

DANS LE CANTON DE REDANGE



COMMUNE DE

GROUSSBUS-WAL

PHOTO: ANTOINETTE NEY-SCHULER



























**KANTON
REIDEN**
TOURISME

GW
GROUSSBUS-WAL



VISITWELLEWESTEN



Nom de la randonnée	km	Départ	Balisé	Plus d'info (cliquez sur le logo)	Carte (cliquez sur le logo)
Autopédestre Grosbous	8,6	Eglise Grosbous			
Guttland.Trail Déck Lee	5,4	Eglise Kuborn			
Sentier de la méditation	1,5	Parc Rindschleiden			
Sentier local Grevels	9,6	Eglise Grevels	G		
Sentier local Wahl	9,6	Eglise Wahl	W		
Sentier local Buschrodt	6,8	Eglise Buschrodt	B		
Sentier local GW 1	7,3	Parking à côté de 20, rue principale Heispelt	GW 1		
Safari Kéiber 	5,5	Eglise Kuborn			
Safari Rindschleiden 	1,5	Parc Rindschleiden			
Safari Dellen 	4,3	3, rue du Lavoir Dellen			
Safari Wal 	3,6	2, Bousserwee Wahl			
Zäitrees-Trëppeltour Groussbus 	1,2	Parking proche de 8, rue d'Ettelbruck Grosbous			
Zäitrees-Trëppeltour Wal 	7,0	Centre Culturel Wahl			

CIRCUITS DE
RANDONNÉES
DANS LE CANTON DE REDANGE



COMMUNE DE
















PREIZERDAUL

PHOTO: GUTTLANDTRAILS.LU



**KANTON
RÉIDEN**
TOURISME



Nom de la randonnée	km	Départ	Balisé	Plus d'info (cliquez sur le logo)	Carte (cliquez sur le logo)
Autopédestre Bettborn	9,8	Parking Rue Principale Bettborn			
Guttland.Trail Siwe Brécke Wee	5,1	Chapelle Saint-Roch Reimberg			
Circuit Josy Barthel - Fitness	2,2	Chapelle Saint-Roch Reimberg			
Circuit Michel Lucius	2,9	Parking Cimetière Bettborn			
Safari Rëmmereg 	5,1	Chapelle Rochus Reimberg			
Zäitrees-Trëppeltour Préizerdaul 	5,0	Parking Rue Principale Bettborn			

CIRCUITS DE
RANDONNÉES
DANS LE CANTON DE REDANGE



COMMUNE DE

RAMBROUCH

PHOTO: RENE DELLERE



**KANTON
REIDEN**
TOURISME



Nom de la randonnée	km	Départ	Balisé	Plus d'info (cliquez sur le logo)	Carte (cliquez sur le logo)
Autopédestre Holtz	8,9	3, rue du village Holtz			outdooractive
Autopédestre Rambrouch	10,9	21, rue principale Rambrouch			outdooractive
Autopédestre Bigonville	12,5	Parking Centre Culturel Bigonville			outdooractive
Autopédestre Arsdorf	11,1	Parking Rue du Lac Arsdorf			outdooractive
Eischer Bëschrout	4,3	230m à l'ext. de Eschette en dir. de Folschette			komoot
Fitness Parcours Köppbuchen	1,8	Accès par Rue du Nord Rambrouch			komoot
Naturpur ? Grand circuit	7,0	Parking Pont Misère			komoot
Naturpur ? Petit circuit	1,9	Parking Pont Misère			komoot
Sentier local RB1	4,2	Eglise Eschette	RB1		komoot
Sentier local RB2	6,0	Parking Centre Culturel Folschette	RB2		komoot
Sentier local RB3	6,0	Parking Rue du Lac Arsdorf	RB3		komoot
Sentier local RB4	6,2	Parking 9, rue Abbé Neuens Bilsdorf	RB4		komoot
Sentier local RB5	7,8	Parking Rue du Lac Arsdorf	RB5		komoot
Sentier local RB6	9,0	Parking 9, rue Abbé Neuens Bilsdorf	RB6		komoot
Sentier local RB7	9,8	Parking Rue du Lac Arsdorf	RB7		komoot
Sentier local RB8	9,8	Parking Centre Culturel Bigonville	RB8		komoot
Sentier local RB9	9,8	Parking N23 entre Flatzbour et Riesenhaff	RB9		komoot
Sentier local RB10	14,3	Eglise Perlé	RB10		komoot
Skulptureweg Bilsdorf	2,8	Vis-à-vis 18, rue Fernande Brachmond Bilsdorf	✓		komoot
Safari Eischt	4,2	Eglise Eschette	RB1		komoot
Safari Foultscht	4,2	Centre Culturel Folschette			komoot
Safari Päreel	3,7	Parking 26, rue des champs Perlé			komoot
Safari Misärsbréck	3,8	Parking Pont Misère			komoot
Safari Naturpur	7,0	Parking Pont Misère			komoot
Zäitrees- Trëppeltour Ueschdref	7,8	Parking Rue du Lac Arsdorf	RB5		komoot
Sentier Nic. Molitor	12,5	7, rue principale Bigonville			komoot

CIRCUITS DE
RANDONNÉES
DANS LE CANTON DE REDANGE



COMMUNE DE
REDANGE











PHOTO: SARA ANDJELKOVIC



**KANTON
RÉIDEN**
TOURISME



COMMUNE DE REDANGE

Nom de la randonnée	km	Départ	Balisé	Plus d'info (cliquez sur le logo)	Carte (cliquez sur le logo)
Autopédestre Redange	8,0	Eglise Redange			
Komfortwanderweg Hounig	2,2	Parking Bëschkierfecht CR304, Redange			
Safari Nojem 	3,4	Centre culturel Nagem			
Zäitrees-Trëppeltour Réiden 	3,4	Eglise Redange			














CIRCUITS DE
RANDONNÉES
DANS LE CANTON DE REDANGE



COMMUNE DE
SAEUL

PHOTO: CAROLINE SCHMIT



Nom de la randonnée	km	Départ	Balisé	Plus d'info (cliquez sur le logo)	Carte (cliquez sur le logo)
Autopédestre Saeul	8,7	Eglise Saeul			outdooractive
Historischer Themenweg Saeul	5,7	Eglise Saeul			 komoot
Sentier local SA1	4,9	Chapelle Ehner (stationner le long de la rue)	SA1		outdooractive
Sentier local SA2	8,8	Chapelle Ehner (stationner le long de la rue)	SA2		outdooractive
Sentier local SA3	6,4	Eglise Saeul	SA3		outdooractive
Safari Sëll 	6,4	Eglise Saeul	SA3		 komoot
Safari lener 	3,1	Heewee Ehner			 komoot

CIRCUITS DE
RANDONNÉES
DANS LE CANTON DE REDANGE



COMMUNE D'

USELDANGE

PHOTO: GUY KRIER



**KANTON
RÉIDEN**
TOURISME












GEMENG
USELDENG



VISITWËLLEWESTEN



COMMUNE D'USELDANGE

Nom de la randonnée	km	Départ	Balisé	Plus d'info (cliquez sur le logo)	Carte (cliquez sur le logo)
Autopédestre Useldange	10,8	Am Millenhaff Useldange			outdooractive
Wichtelcherswee Useldeng	2,5	TouristInfo Useldange			
Safari Useldeng 	3,7	5, An Hiesel Useldange			
Zäitrees-Trëppeltour Useldeng 	4,0	TouristInfo Useldange			

CIRCUITS DE **RANDONNÉES**










DANS LE CANTON DE REDANGE



COMMUNE DE
VICHTEN

PHOTO: VISIT WELLE WESTEN



Nom de la randonnée	km	Départ	Balisé	Plus d'info (cliquez sur le logo)	Carte Komoot (cliquez sur le logo)
Autopédestre Vichten	12,6	Administration communale Vichten			
Römerpfad	0,3	Administration communale Vichten			
Safari Vichten 	3,5	Geich Bëschkierfecht CR306 Vichten-Bissen			
Zäitrees-Trëppeltour Viichten 	3,7	Administration communale Vichten			







CIRCUITS DE
RANDONNÉES
DANS LE CANTON DE REDANGE



PHOTO: COMMUNE DE MERTZIG

COMMUNE DE
MERTZIG



Nom de la randonnée	km	Départ	Balisé	Plus d'info (cliquez sur le logo)	Carte Komoot (cliquez sur le logo)
Autopédestre Mertzig	8,1	Parking Centre Turelbaach, Mertzig			
Themenweg Mertzig	4,0	Parking en face de 3, Rue Michelbouch, Mertzig			
Mardellen-Pfad	2,7	Parking Rue Michelbouch, Mertzig			
Safari Mäerzeg 	4,0	Parking Rue Michelbouch, Mertzig	