

CIRCUITS DE
RANDONNÉES
DANS LE CANTON DE REDANGE

COMMUNE DE
BECKERICH

PHOTO: D'MILLEN ASBL



**KANTON
REIDEN**
TOURISME


















GEMENG
BIEKERECH



VISITWËLLEWESTEN



Nom de la randonnée	km	Départ	Balisé	Plus d'info (cliquez sur le logo)	Carte (cliquez sur le logo)
Autopédestre Beckerich	8,6	Eglise Beckerich			
Autopédestre Oberpallen	10,1	13, Kiirchewee Oberpallen			
Sentier local BK1	11,4	Moulin de Beckerich	BK1		
Sentier local BK2	13,0	Moulin de Beckerich	BK2		
Sentier local BK3	8,8	Eglise Elvange	BK3		
Sentier local BK4	8,9	Rond-point Oberpallen / Parking Pall Center	BK4		
Familljewee	3,1	Hall sportif Beckerich			
Beckerich Fitness/Trail 6,4km	6,6	Hall sportif Beckerich			
Beckerich Fitness/Trail 12km	11,7	Hall sportif Beckerich			
Beckerich Fitness/Trail 16km	16,1	Hall sportif Beckerich			
Beckerich Fitness/Trail 21km	21,2	Hall sportif Beckerich			
Safari Beckerich 	5,1	Moulin de Beckerich			
Safari Schweech 	5,1	Kapellebierg Schweich			
Zäitrees-Trëppeltour Näerden 	7,4	Ancienne Gare Noerdange			