

CIRCUITS DE
RANDONNÉES
DANS LE CANTON DE REDANGE




















COMMUNE DE
ELL

PHOTO: SANDRA MEYER



**KANTON
RÉIDEN**
TOURISME



Nom de la randonnée	km	Départ	Balisé	Plus d'info (cliquez sur le logo)	Carte (cliquez sur le logo)
Guttland.Trail Riedergrënn	8,9	Parking Bëschkierfecht Roodt			
Sentier local El1	2,4	Parking Bëschkierfecht Roodt	EL 1		
Sentier local El2	10,6	Parking Centre Camille Ney Ell	EL 2		
Sentier local El3	12,8	Parking Croix-Rouge Colpach	EL 3		
Sentier local El4	8,0	Parking Bëschkierfecht Roodt	EL 4		
Parcours Santé	2,6	Parking Croix-Rouge Colpach			
Safari Rued 	2,4	Parking Bëschkierfecht Roodt	EL 1		
Safari Koulbich 	2,6	Parking Croix-Rouge Colpach			
Zäitrees-Trëppeltour Ell 	4,7	Parking Centre Camille Ney Ell			