

CIRCUITS DE
RANDONNÉES
DANS LE CANTON DE REDANGE



COMMUNE D'

USELDANGE

PHOTO: GUY KRIER



**KANTON
RÉIDEN**
TOURISME












GEMENG
USELDENG



VISITWËLLEWESTEN



COMMUNE D'USELDANGE

Nom de la randonnée	km	Départ	Balisé	Plus d'info (cliquez sur le logo)	Carte (cliquez sur le logo)
Autopédestre Useldange	10,8	Am Millenhaff Useldange			
Wichtelcherswee Useldeng	2,5	TouristInfo Useldange			
Safari Useldeng 	3,7	5, An Hiesel Useldange			
Zäitrees-Trëppeltour Useldeng 	4,0	TouristInfo Useldange			